

PESCA EN AGUAS INTERNACIONALES: ENFOQUE SOBRE LA PESCA DE DORADO POR BUQUES PANAMEÑOS



Preparado por: **M.Sc. Yesuri B. Pino**,
(Unidad para el Seguimiento de OROP, ARAP).


GOBIERNO NACIONAL
★ CON PASO FIRME ★

AUTORIDAD DE LOS RECURSOS
ACUÁTICOS DE PANAMÁ

2025

Hecho en Panamá
El sello de lo nuestro

UNIDADES DE PESCA PARA EL DORADO

BUQUES LL- ZEE

BUQUES PS SERVICIO INTERNACIONAL - COMB.

- Mayormente clase 6
- Capturas secundarias de Dorado.
- Aguas fuera de ZEE de Panamá.
- Acuerdos de pesca en ZEE de terceros países y aguas internacionales.
- 100% de observadores a bordo.

BUQUES LL- Aguas internacionales



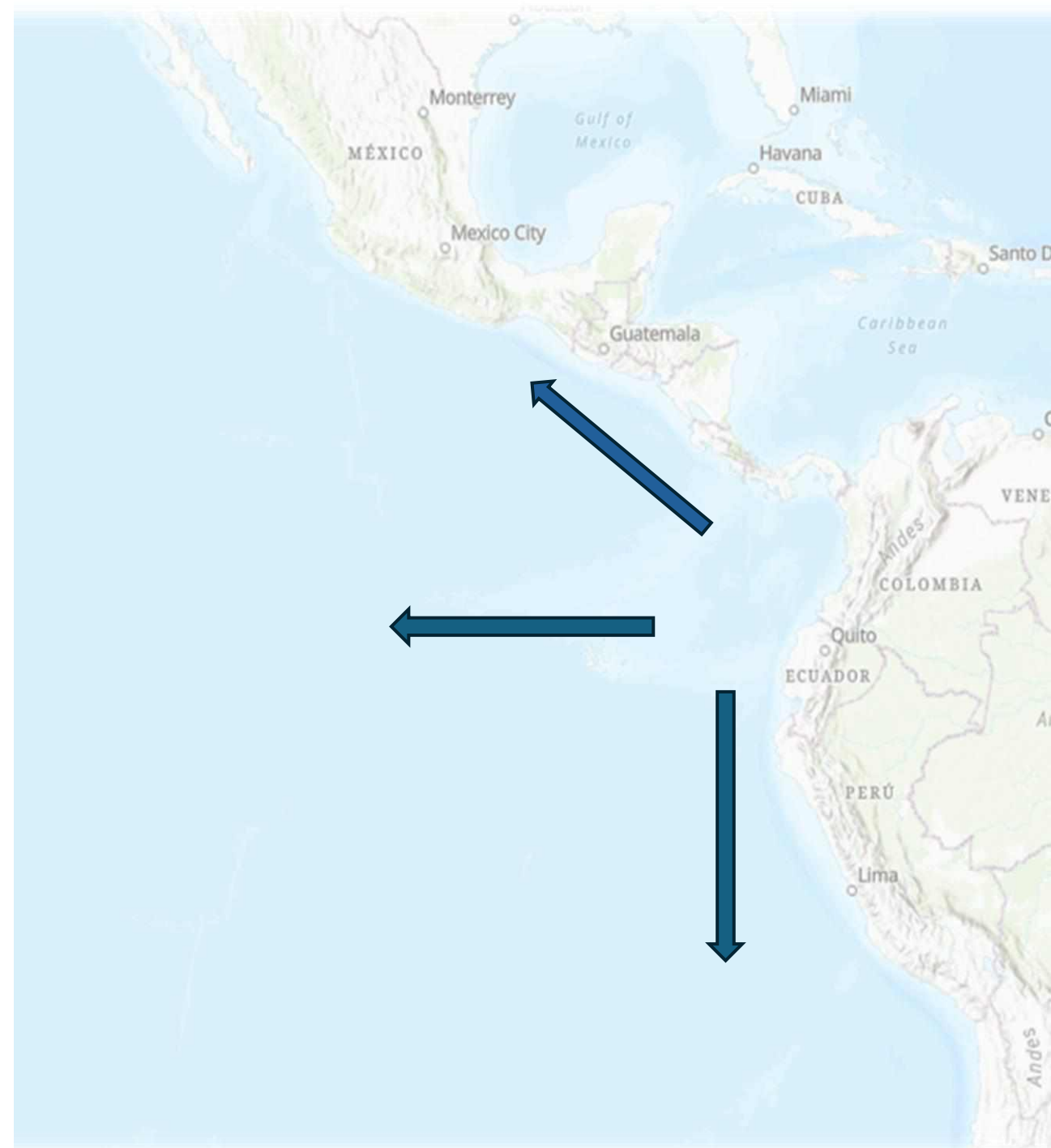
UNIDADES DE PESCA PARA EL DORADO

BUQUES LL- ZEE

**BUQUES PS SERVICIO INTERNACIONAL -
COMB.**

- Mayormente clase 6
- Capturas secundarias de Dorado.
- Aguas fuera de ZEE de Panamá.
- Acuerdos de pesca en ZEE de terceros países y aguas internacionales.
- 100% de observadores a bordo.

BUQUES LL SERVICIO INTERNACIONAL -
HSEA



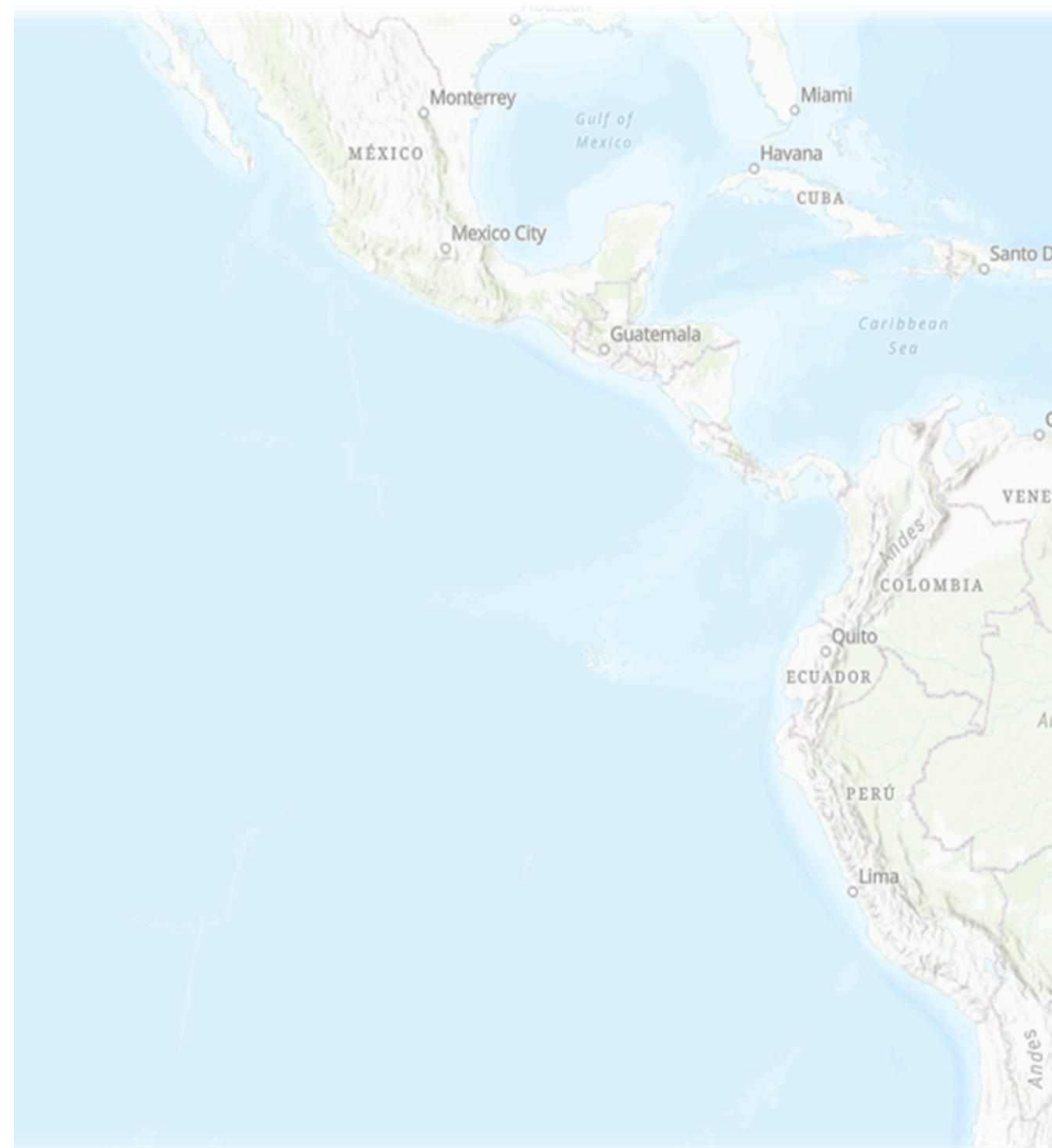
UNIDADES DE PESCA PARA EL DORADO

BUQUES LL- ZEE

BUQUES PS SERVICIO INTERNACIONAL - COMB.

- Mayormente clase 6
- Capturas secundarias de Dorado.
- Aguas fuera de ZEE de Panamá.
- Acuerdos de pesca en ZEE terceros países y aguas internacionales.
- 100% de observadores a bordo.

BUQUES LL SERVICIO INTERNACIONAL - HSEA



BUQUES DE PALANGRE DE SERVICIO INTERNACIONAL

CARACTERISTICAS DE LA FLOTA

PERIODO 2021-2024

- **Dimensiones:**

conformada principalmente por buques >20 m LOA.

- **Buques activos:**

En promedio 13 buques activo por año.

- **Tipo de pesquería:**

Atún y picudos.

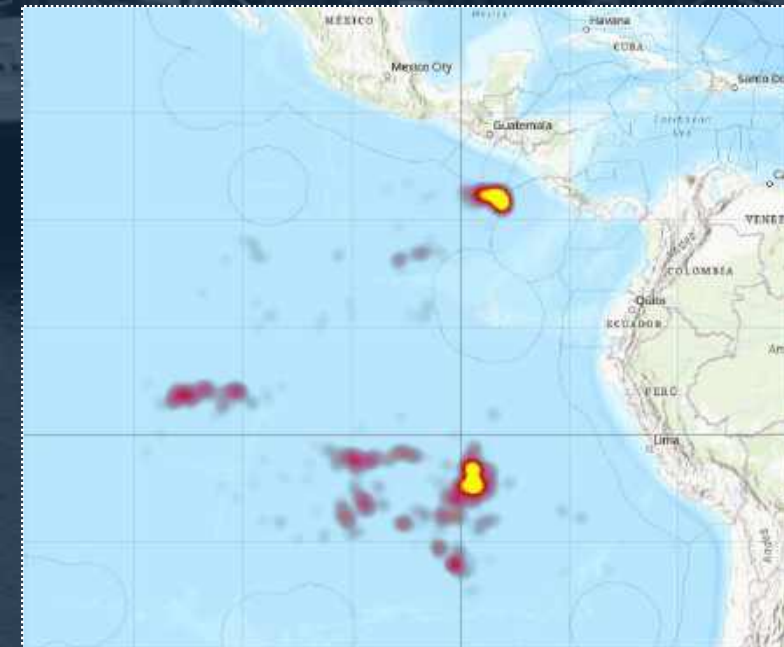
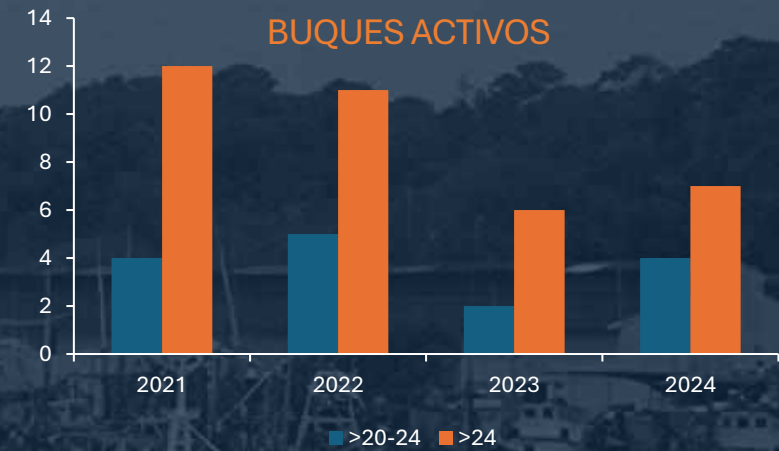
- **Tipo de anzuelo y lances:**

Lances mixtos por viaje (S, M, F).

Anzuelo tipo J y T.

- **Áreas y periodo de pesca:**

Actividades todo el año en alta mar, fuera de la ZEE.



BUQUES DE PALANGRE DE SERVICIO INTERNACIONAL SISTEMA DE SEGUIMIENTO Y CONTROL

- **Seguimiento Satelital:**

Uso obligatorio VMS para todos los LL-SI.

Usos: (1) verificación de zonas de pesca y áreas reguladas.

(2) Aprobación de certificados de captura y captura de procedencia legal.

(3) Verificación de coordenadas de las diferentes fuentes de datos estadístico.

- **Descarga solo en puerto autorizados**

- **Declaración de desembarque:**

Acompañado por: (1) Reporte de descarga de la Autoridad Competente.

(2) Bitácoras de pesca. (3) Datos de entrada a planta.



SISTEMA INTEGRADO
E-LAND
E-CATCH

BUQUES DE PALANGRE DE SERVICIO INTERNACIONAL ESTADÍSTICAS DE PESCA

- Fuentes de datos base:

1. Lista de buques activos
2. Datos VMS
3. Bitácoras de pesca.
4. Datos de programa de observadores a bordo.
5. Reporte de descarga en puerto.

Resultados

Reporte resumido de capturas por clase de buque (retenidas y descartada)

Archivos de Captura y esfuerzo

Archivos operacionales de observadores:
Datos de talla por especie, etc.





GRACIAS

